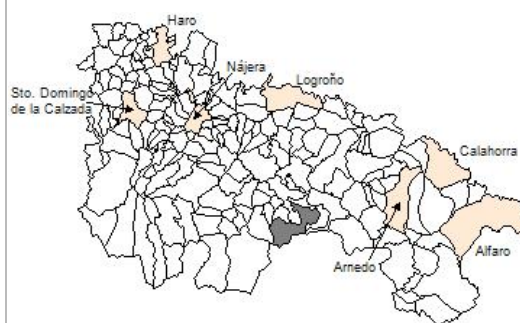


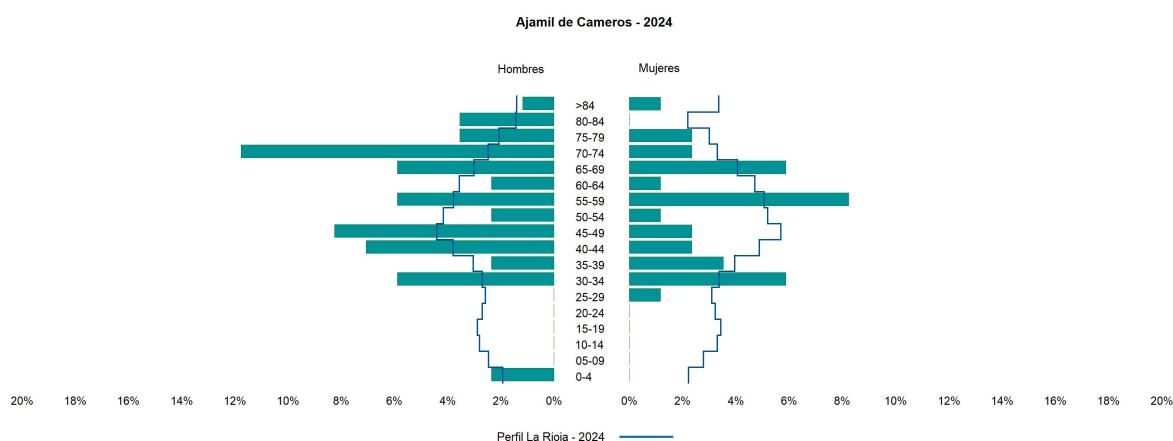
1. Datos Generales

| | |
|--|----------------------|
| Código INE | 26004 |
| Municipio | Ajamil de Cameros |
| Partido judicial | Logroño |
| Zona de salud | San Román de Cameros |
| Superficie municipal (Km2) | 66,15 |
| Altitud máx. del núcleo de población principal (m) | 1.045 |
| Distancia a la capital | 46 |
| Número de núcleos | 6 |



2. Evolución Demográfica

| Padrón | 2022 | 2023 | 2024 |
|-------------|------|------|------|
| Total | 69 | 91 | 85 |
| Hombres | 46 | 56 | 53 |
| Mujeres | 23 | 35 | 32 |
| Densidad | 1,0 | 1,4 | 1,3 |
| Extranjeros | | 1 | 1 |



3. Índices y tasas de Población (1/1/2024)

| | Ajamil de Cameros | La Rioja |
|---|-------------------|----------|
| Ratio de feminidad (Total Mujeres / Total Hombres) x 100 | 60,38 | 102,64 |
| Índice de infancia (Pob. de 0 a 14 / Pob. Total) x 100 | 2,35 | 13,34 |
| Índice de tendencia (Pob. de 0 a 4 / Pob. de 5 a 9) x 100 | | 79,34 |
| Índice de juventud (Pob. de 15 a 29 / Pob. total) x 100 | 1,18 | 15,32 |
| Índice de longevidad (Pob. > 84 / Pob. > 64) x 100 | 6,25 | 17,48 |
| Índice de vejez (Pob. >= 65 / Pob. Total) x 100 | 37,65 | 22,12 |
| Tasa de dependencia ((Pob. < 16 + Pob. > 64) / Pob. de 16 a 64) x 100 | 66,67 | 57,66 |
| Tasa de reemplazo (Pob. de 20 a 29 / Pob. de 55 a 64) x 100 | 6,67 | 68,84 |
| Tasa de maternidad (Pob. de 0 a 4 / Mujeres de 15 a 49) x 100 | 15,38 | 17,20 |
| Tasa de residentes extranjeros (Total extranjeros / Pob. Total) x 100 | 1,18 | 14,42 |

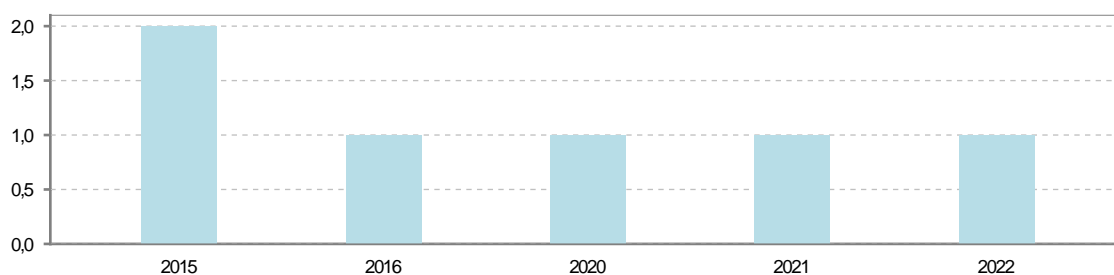
4. Movimiento Natural de la Población

| | 2018 | 2019 | 2020 | 2021 | 2022 | 2023 |
|------------------------|------|------|------|------|------|------|
| Nacimientos | | | 1 | 1 | | |
| Defunciones | | | 1 | 1 | 1 | |
| Matrimonios | | | | | | 1 |
| Crecimiento vegetativo | | | 0 | 0 | -1 | |

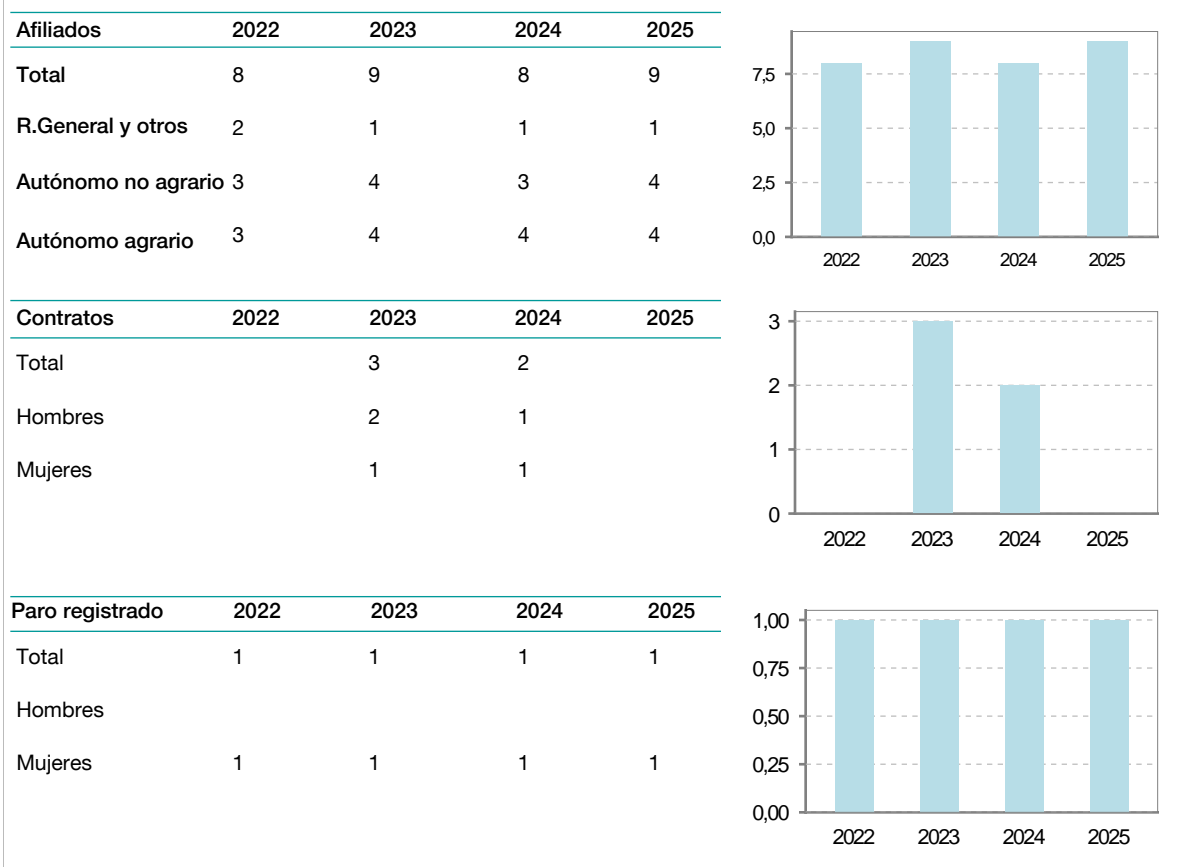
Nacimientos



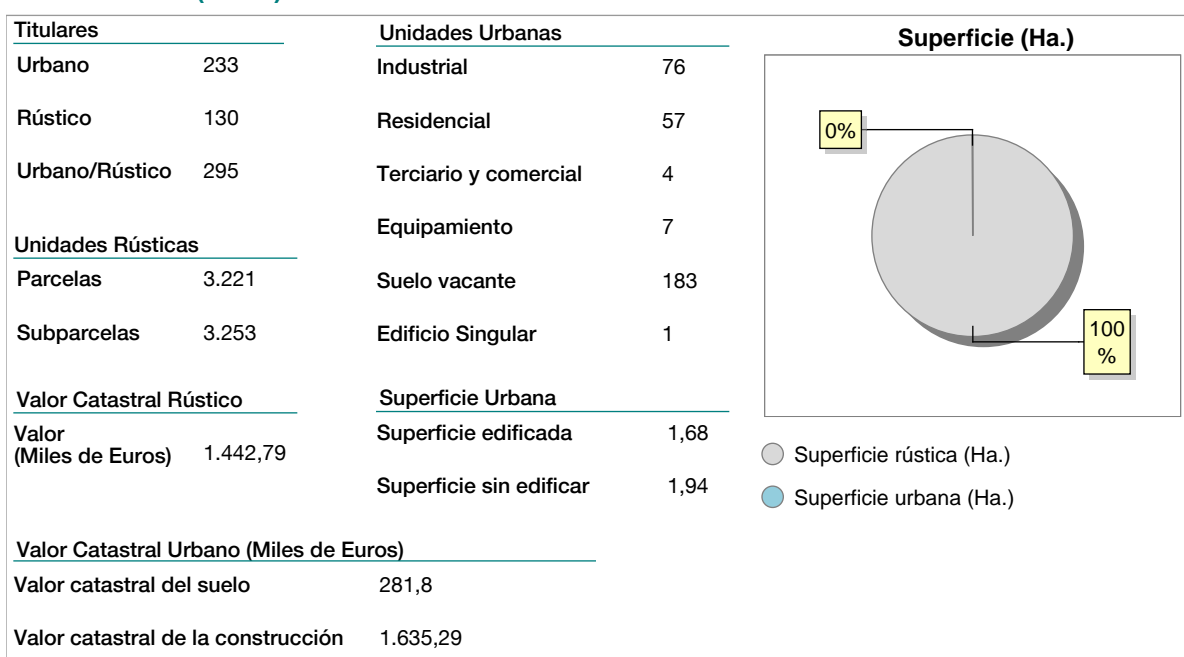
Defunciones



5. Mercado Laboral. (a 31 de marzo)

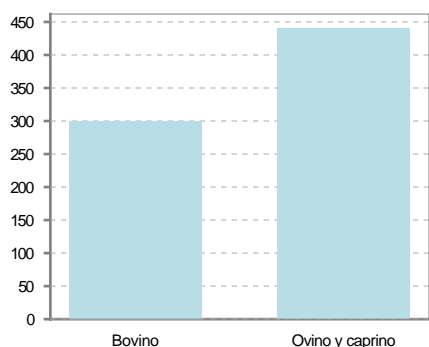


6. Catastro (2024)



7. Ganadería (2024)

| | Cabezas ganaderas | Unidades ganaderas |
|--------------------------|-------------------|--------------------|
| Aves | | |
| Gallinas | | |
| Pollos | | |
| Bovinos | 300 | 300,00 |
| Terneros de cebo | | |
| Vacas de carne | 300 | 300,00 |
| Vacas de ordeño | | |
| Conejas | | |
| Conejas | | |
| Ovinos y Caprinos | 440 | 66,00 |
| Cabras | 17 | 2,55 |
| Ovejas | 423 | 63,45 |
| Porcinos | | |
| Cerdas | | |
| Cerdos de cebo | | |



8. Distribución General del Terreno -Ha. (2023)

| | Total | Regadío | Secano |
|--|-------|---------|--------|
| Total Municipal | 6.615 | 1 | 6.614 |
| Tierras de cultivo | | | |
| Barbecho y otras tierras | | | |
| Cultivos herbáceos | | | |
| Cultivos leñosos | | | |
| Aprovechamiento pastos | 1.430 | 1 | 1.429 |
| Eriales | 5 | | 5 |
| Pastizales permanentes | 1.424 | | 1.424 |
| Prados permanentes | 1 | 1 | |
| Prados y pastizales naturales | | | |
| Superficie agraria no utilizada | | | |
| Baldíos | | | |
| Cultivos permanentes | .. | | |
| Superficies forestales arboladas | 5.050 | | 5.050 |
| Espartizal | | | |
| Monte abierto | 35 | | 35 |
| Monte leñoso | 1.383 | | 1.383 |
| Monte maderable | 3.632 | | 3.632 |
| Superficie ni agraria ni forestal | 135 | | 135 |
| Ríos y lagos | 43 | | 43 |
| Superficie no agrícola | 70 | | 70 |
| Terreno improductivo | 22 | | 22 |

9. Cultivos herbáceos -Ha. (2023)

| | Secano | Regadío | Total |
|---------------------------------|--------|---------|-------|
| Total cultivos herbáceos | | | |
| Cereales grano | | | |
| Leguminosas grano | | | |
| Patata | | | |
| Cultivos industriales | | | |
| Flores y plantas | | | |
| Cultivos forrajeros | | | |
| Hortalizas | | | |

10. Cultivos leñosos -Ha. (2023)

| | Secano | Regadío | Total |
|-------------------------------|--------|---------|-------|
| Total cultivos leñosos | | | |
| Cítricos | | | |
| Frutales | | | |
| Viñedo | | | |
| Olivar | | | |
| Otros cultivos leñosos | | | |
| Viveros | | | |

11. Entidades Financieras

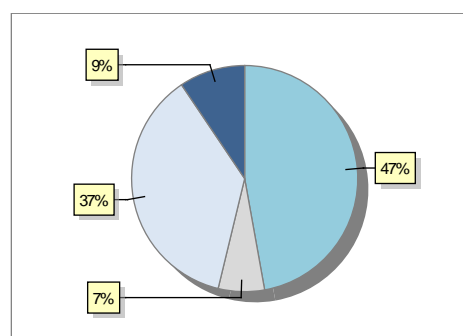
| | 2022 | 2023 | 2024 |
|-----------------------------------|------|------|------|
| Entidades financieras de Depósito | 0 | 0 | 0 |
| Entidades Financieras de Crédito | 0 | 0 | 0 |

12. Salud

| | 2022 | 2023 | 2024 |
|------------------|------|------|------|
| Centros de salud | 0 | 0 | 0 |
| Consultorios | 1 | 1 | 1 |
| Farmacias | 0 | 0 | 0 |
| Botiquines | 0 | 0 | 0 |

13. Parque de Vehículos

| | 2020 | 2021 | 2022 | 2023 |
|------------------------|------|------|------|------|
| Total vehículos | 90 | 96 | 103 | 106 |
| Automóviles | 42 | 44 | 47 | 50 |
| Motos | 3 | 4 | 6 | 7 |
| Furgonetas y Camiones | 36 | 38 | 40 | 39 |
| Autobuses | 0 | 0 | 0 | 0 |
| Tractores industriales | 0 | 0 | 0 | 0 |
| Otros vehículos | 9 | 10 | 10 | 10 |



14. Espacios Deportivos

| | 2024 |
|---------------------------|------|
| Campos de tiro | 0 |
| Campos de golf | 0 |
| Campos de fútbol | 0 |
| Rocodromos | 0 |
| Pistas de petanca | 0 |
| Pistas de padel | 0 |
| Pistas de atletismo | 0 |
| Piscinas cubiertas | 0 |
| Pistas de squash | 0 |
| Pistas polideportivas | 0 |
| Pistas de tenis | 0 |
| Piscinas al aire libre | 0 |
| Pabellones polideportivos | 0 |
| Pabellones con fronton | 0 |
| Frontones | 1 |

15. Turismo (2024)

| | Establecimientos | Habitaciones | Plazas |
|---|------------------|--------------|--------|
| Hoteles | | | |
| Casas rurales | | | |
| Restaurantes | | | |
| Hostales | | | |
| Pensiones | | | |
| Turismo activo | | | |
| Agencias de viajes | | | |
| Apartamentos | 1 | 5 | 20 |
| Campings | | | |
| Albergues turísticos | | | |
| Viviendas de uso turístico | | | |
| Empresas organizadoras de congresos y reuniones | | | |

16. Conectividad: Banda ancha Fija

| Entidad Municipal | Caudal de Bajada | Fibra optica de centralita | Fibra optica hasta el Hogar |
|-------------------|------------------|----------------------------|-----------------------------|
| Ajamil | <1Mb | NO | NO |

17. Conectividad: Banda ancha Movil

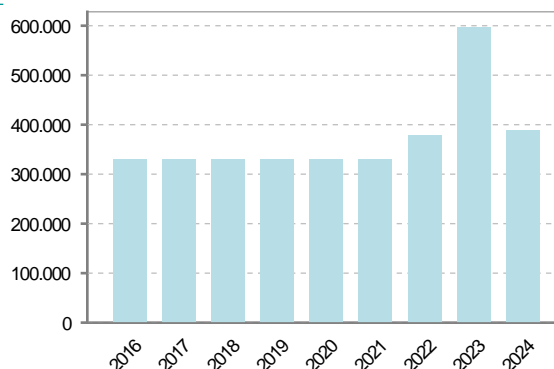
| Entidad Municipal | Caudal de Bajada | UMTS |
|-------------------|------------------|------|
| Ajamil | | NO |

18. Presupuestos Municipales

Gastos por capitulos

| | |
|---|------------|
| Gastos de Personal | 25.052,38 |
| Gastos en Bienes Corrientes y Servicios | 100.584,92 |
| Gastos Financieros | 900 |
| Transferencias Corrientes | 12.500 |
| Inversiones Reales | 250.640,43 |
| Transferencias de Capital | 0 |
| Activos Financieros | 0 |
| Pasivos Financieros | 0 |

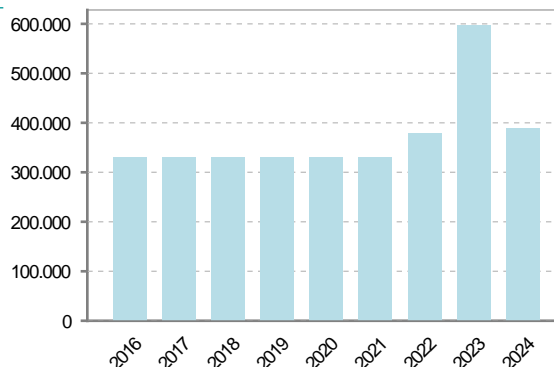
Gastos



Ingresos por capitulos

| | |
|-----------------------------------|------------|
| Impuestos Directos | 64.735,33 |
| Impuestos Indirectos | 3.000 |
| Tasas y Otros Ingresos | 13.963,32 |
| Transferencias Corrientes | 30.927,71 |
| Ingresos Patrimoniales | 18.023,43 |
| Enajenacion de Inversiones Reales | 0 |
| Transferencias de Capital | 259.027,94 |
| Activos Financieros | 0 |
| Pasivos Financieros | 0 |

Ingresos



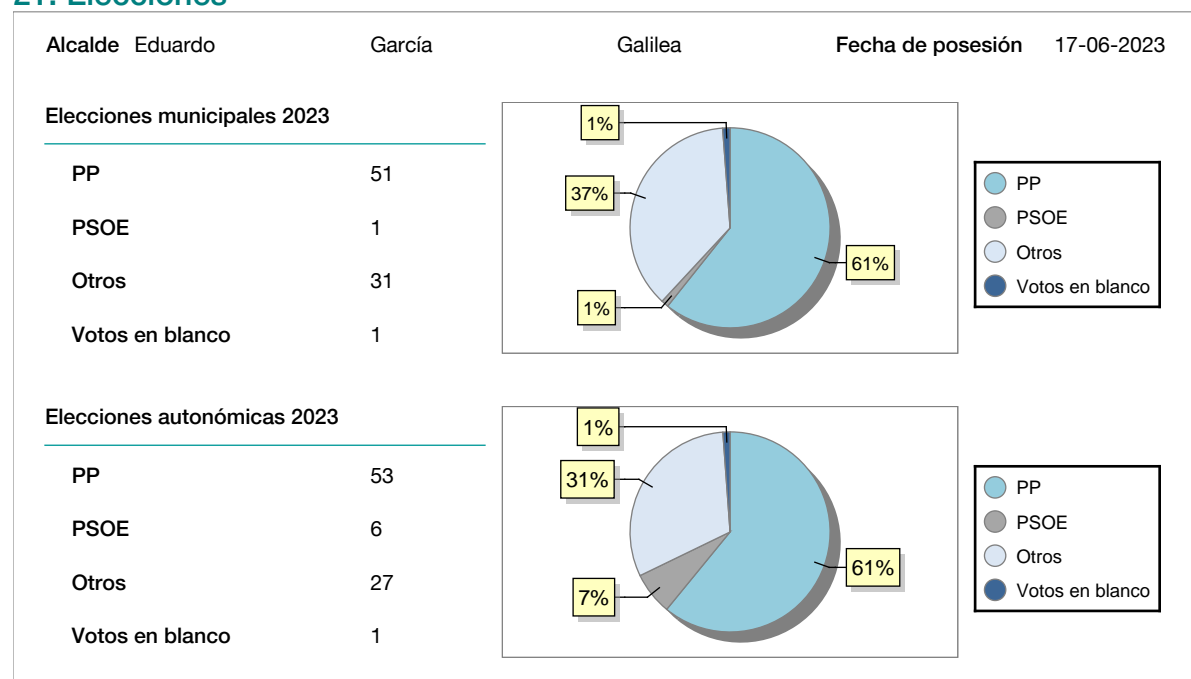
19. Educación - Curso 2024 / 2025 - Centros públicos

| Educación Infantil 2º Ciclo, Primaria y Especial | | ESO, Bachillerato y Ciclos Formativos | |
|--|---------------------------|---------------------------------------|---|
| Institución educativa | | Institución educativa | |
| CRA | Sin centro rural agrupado | Centros | 0 |
| Colegios | 0 | Alumnado | |
| Alumnado | | ESO | 0 |
| Alumnos | 0 | Bachillerato | 0 |
| | | Ciclos Formativos | 0 |
| Alumnos | | | |
| <div>SIN DATOS</div> | | | |

20. Educación - Curso 2024 / 2025 - Centros privados

| Educación Infantil 2º Ciclo, Primaria y Especial | | ESO, Bachillerato y Ciclos Formativos | |
|--|---|---------------------------------------|---|
| Institución educativa | | Institución educativa | |
| Colegios | 0 | Centros | 0 |
| Alumnado | | Alumnado | |
| Alumnos | 0 | ESO | 0 |
| | | Bachillerato | 0 |
| | | Ciclos Formativos | 0 |
| Alumnos | | | |
| <div>SIN DATOS</div> | | | |

21. Elecciones



22. Renta Media

| | 2021 | 2022 |
|--|--------|--------|
| Media de la renta por unidad de consumo | | |
| Renta neta media por hogar | 27.693 | 29.466 |